



clermont  
auvergne  
métropole



Communiqué  
de presse

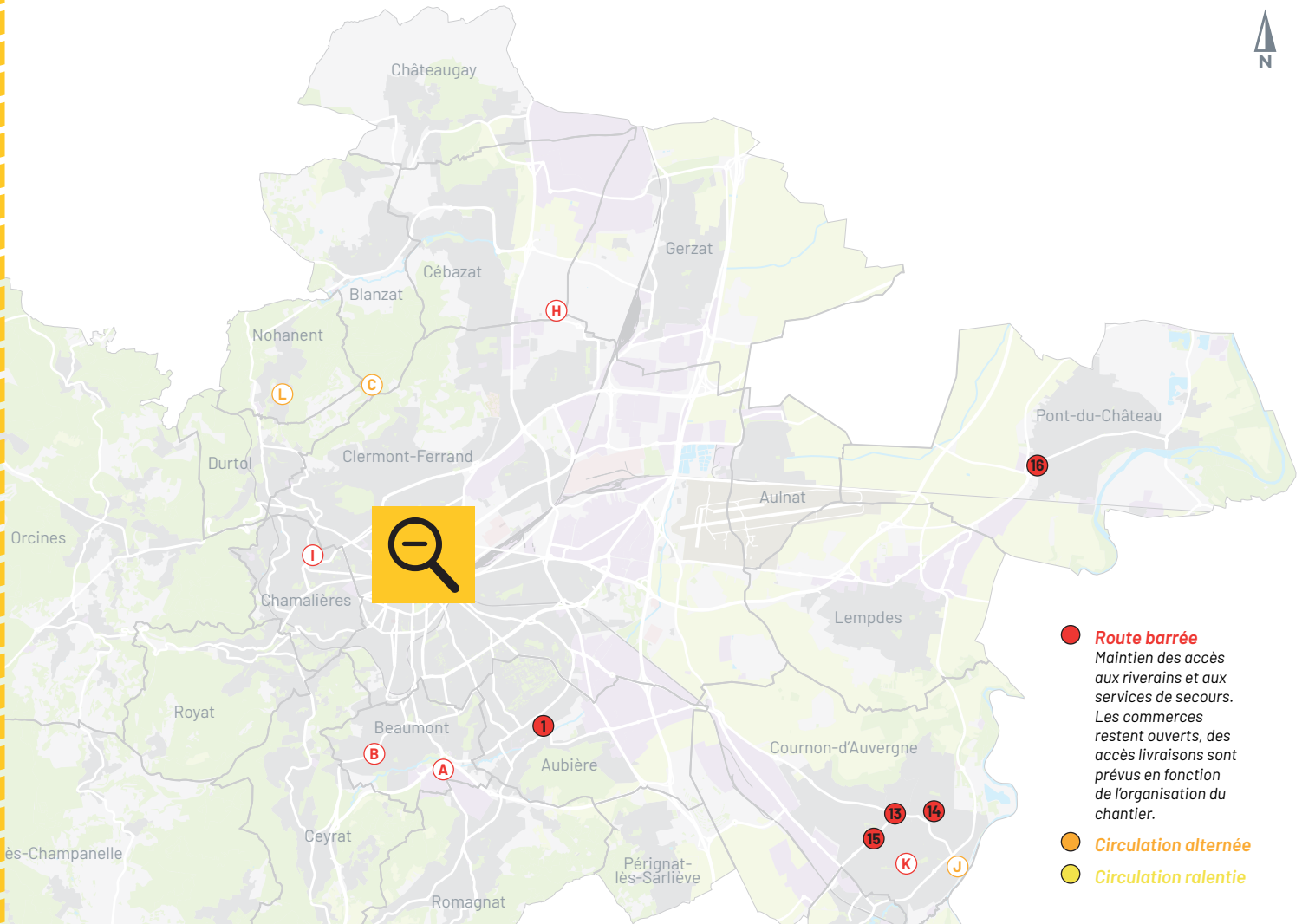
23 août 2023

# C<sup>+</sup> le chantier

Les principaux travaux  
de réseaux et  
aménagement  
métropolitains  
**Rentrée 2023**

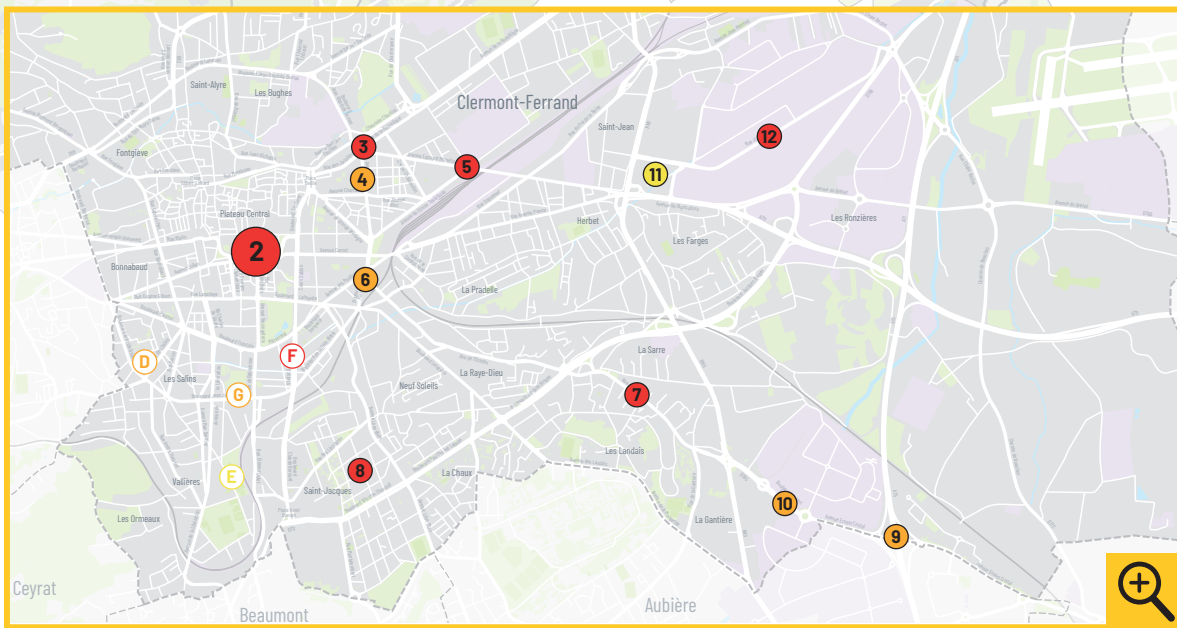


# CARTE DES PRINCIPAUX CHANTIERS DE LA RENTRÉE 2023



**● Route barrée**  
 Maintien des accès  
 aux riverains et aux  
 services de secours.  
 Les commerces  
 restent ouverts, des  
 accès livraisons sont  
 prévus en fonction  
 de l'organisation du  
 chantier.

**● Circulation alternée**  
**● Circulation ralentie**



0 2 km

# LES TRAVAUX QUI DÉMARRENT À LA RENTRÉE

## Aubière

### 1 Rue de la Treille

Renouvellement des réseaux d'assainissement  
À venir : de septembre à janvier 2024

Route barrée sauf riverains

## Clermont-Ferrand

### 2 Plateau du centre-ville

Travaux de réseaux préparatoires au projet InspiRe : renouvellement des réseaux d'eau et d'assainissement, dévoiement de réseaux GRDF et de télécommunications

Rue Ballainvilliers, carrefour Malfreyt, avenue Vercingétorix

À venir : du 28 août à janvier 2024

Route barrée sauf riverains

Boulevard Desaix, rue Georges-Clémenceau, rue du Maréchal-Juin, place Renoux

À venir : du 6 septembre à janvier 2024

Route barrée sauf riverains

Rue Maréchal-Joffre, avenue Carnot (haut)

Entre la rue Michel de l'Hospital et la rue Bansac

À venir : reprise en octobre jusqu'à janvier 2024

Route barrée sauf riverains

Rue Blatin

À venir : du 11 septembre à mars 2024

Route barrée sauf riverains

! Les commerces du centre-ville restent ouverts pendant les travaux

### 3 Place des Carmes

Aménagement d'espace public et d'un carrefour. Lancement de la phase 2 de la création du giratoire, démarrage des fouilles archéologiques sur le jardin

À venir : de septembre à novembre 2023

Fermeture de l'avenue de la République depuis la place des Carmes

Réouverture de l'avenue E. Michelin depuis la place

### 4 Avenue d'Italie

Travaux de mise à double sens de circulation et création d'une piste cyclable

À venir : de fin octobre à janvier 2024

Fermetures ponctuelles à prévoir

### 5 Rue Auger, avenue de l'Union-Soviétique

Y compris carrefour Edouard-Michelin  
Renouvellement des réseaux d'eau et d'assainissement, dévoiement des réseaux GRDF et de télécommunications dans le cadre du projet InspiRe

À venir : du 4 septembre à mars 2024

Route barrée sauf riverains

### 6 Carrefour Fleury/rue de l'Oradou

Dévoiement des réseaux GRDF et de télécommunications dans le cadre du projet InspiRe

À venir : du 4 septembre à décembre 2023

Réduction des voies de circulation

### 7 Rue de l'Oradou

Déploiement du réseau de chaleur urbain CLAUVAE - entre la rue Fernand-Raynaud et le bd. Bingen

En cours : fin de la phase réseau de chaleur fin septembre

À venir : renouvellement des réseaux d'eau et d'assainissement dans le cadre du projet InspiRe - entre la rue Fernand-Raynaud et le giratoire Flaubert puis entre le giratoire Flaubert et la rue Pierre-Doussinet, de septembre à juin 2024

Route barrée sauf riverains

### 8 Rues de Port-Royal, des Neufs-Soleils, Alexandre Ribot

Déploiement du réseau de chaleur urbain CLAUVAE

À venir : du 29 août à décembre 2023

Routes barrées sauf riverains

### 9 Avenue Ernest-Cristal

Travaux de réseaux de télécommunications dans le cadre du projet InspiRe

À venir : du 4 septembre à février 2024

Réduction des voies de circulation

### 10 Boulevard Robert-Schuman

Renouvellement des réseaux d'eau et d'assainissement, dévoiement de réseaux dans le cadre du projet InspiRe

En cours : carrefour Schuman/Flaubert : fin des travaux fin septembre 2023

À venir : boulevard Robert-Schuman : du 4 septembre à janvier 2024

Circulation alternée

### 11 Rue Saint-Jean

Dévoiement des réseaux GRDF dans le cadre du projet InspiRe

À venir : travaux en septembre 2023

Pas de gêne à la circulation

### 12 Rue Jules-Verne

Suite aux interventions GRDF, renouvellement des réseaux d'eau et d'assainissement dans le cadre du projet InspiRe

À venir : de septembre à janvier 2024

Route barrée sauf riverains

## Cournon-d'Auvergne

### 13 Place Joseph-Gardet

Fouilles archéologiques, lancement des travaux d'aménagement de la future place de la République dans le cadre de l'opération Cournon Cœur de Ville

À venir : de fin septembre à décembre pour la phase de fouilles archéologiques, jusqu'à juin 2024 pour la phase 1 des travaux

Nouveaux sens de circulation à prévoir sur les axes aux abords de la place



Pour en savoir plus sur le projet et les travaux : [cournoncoeurdeville.fr](http://cournoncoeurdeville.fr)

### 14 Rues Voltaire et Victor-Hugo, avenue de la Liberté

Renouvellement des réseaux d'eau et d'assainissement, dévoiement de réseaux GRDF et de télécommunications dans le cadre du projet InspiRe

À venir : du 6 septembre à janvier 2024

Route barrée sauf riverains

### 15 Avenue du Midi, avenue de la Libération

Renouvellement des réseaux d'eau et d'assainissement, dévoiement de réseaux GRDF dans le cadre du projet InspiRe

À venir : du 28 août à décembre 2023

Route barrée sauf riverains

## Pont-du-Château

### 16 Chemin de Picou

Aménagement de voirie

À venir : de septembre à octobre 2023

Route barrée sauf riverains

# LES TRAVAUX EN COURS

## Beaumont

### A Avenue du Parc, rue du Montant, rue Molière

Déploiement du réseau de chaleur urbain CLAUVAE

En cours : fin des travaux en janvier 2024

### B Avenue du Stade

Renouvellement des réseaux d'assainissement

En cours : fin des travaux en janvier 2024

## Blanzat

### C Boulevard du Peyrat

Renouvellement des réseaux d'eau et d'assainissement

En cours : fin des travaux à la mi-septembre 2023

## Clermont-Ferrand

### D Place Regensburg, rues Saint-Simon et 8 mai 1945

Dévoiement des réseaux d'eau et d'assainissement dans le cadre du projet d'aménagement de la place

En cours : fin de la phase 1 en novembre 2023

### E Rue Poncillon

Dévoiement des réseaux GRDF

En cours : fin des travaux en octobre 2023

### F Viaduc Saint-Jacques

Réfection du viaduc, sécurisation

En cours : fin des travaux en juillet 2024

Fermeture du sens descendant du 11 août au 9 octobre

### G Boulevards sud (Aristide-Briand, Jean-Jaurès, Côte-Blatin)

Mise à double sens de circulation, création d'une piste cyclable, végétalisation et aménagements urbains

En cours : fin des travaux au 1er semestre 2024

Maintien d'une voie de circulation pendant la durée des travaux

## Cébazat

### H Rue de Gerzat

Renouvellement des réseaux d'assainissement

En cours : fin des travaux en décembre 2023

## Chamalières

### I Avenue Joseph-Claussat

Aménagement de l'avenue

En cours : fin des travaux en septembre 2023

## Cournon-d'Auvergne

### J Pont de l'Allier

Réhabilitation du pont de l'Allier

En cours : fin de la phase 1 en décembre 2023

### K Carrefour Libération/Joffre

Renouvellement des réseaux d'eau et d'assainissement dans le cadre du projet InspiRe

En cours : fin des travaux en septembre 2023

## Nohanent

### L Route de Clermont-Ferrand

Renouvellement des réseaux d'eau et d'assainissement

En cours : fin des travaux en décembre 2023

# FOCUS

## DU MOIS DE SEPTEMBRE

### LES TRAVAUX INSPIRE

Depuis quelques mois déjà, la Métropole franchit une étape importante de sa transformation, **afin de rendre le territoire plus respectueux de l'environnement, plus attractif et plus adapté aux modes de vie actuels. Ces objectifs, largement portés par le projet InspiRe, visent l'amélioration de l'ensemble du réseau de transport et la transformation de l'espace public, pour améliorer notre quotidien.** Les grands travaux ont démarré au début de l'année 2023 et ont bouleversé le quotidien des habitants et des usagers.

Après les vacances d'été, la rentrée de septembre marquera un nouveau cap de cette transition, avec une intensification des fronts de chantiers, en particulier sur les secteurs du centre-ville de Clermont-Ferrand et de Cournon-d'Auvergne.


#### 2023, les travaux préparatoires

Avant d'aménager les lignes de bus, un certain nombre de travaux doivent être réalisés par les entreprises concessionnaires qui gèrent les réseaux souterrains d'électricité, de gaz, ou encore de télécommunications. Ces réseaux doivent être déplacés pour en garantir l'accès en évitant qu'ils ne se retrouvent sous le tracé des futures voies de bus. Cette phase permet également de renouveler les réseaux d'eau et d'assainissement, favorisant ainsi une meilleure gestion de cette ressource naturelle en limitant les risques de fuite.



### Mais au fait, c'est quoi InspiRe ?

En phase travaux, il est parfois difficile de se projeter dans ce que seront les futurs aménagements. Pour comprendre facilement, voici quelques points essentiels à retenir au sujet d'Inspire.



- La **restructuration complète** du réseau de bus : elle s'appuie notamment sur la **transformation des lignes B et C en lignes de bus à haut niveau de service (BHNS).**

*C'est-à-dire des bus spécifiques qui circulent sur des voies réservées avec l'efficacité d'un tram : même fréquence, même cadence, même amplitude horaire, même niveau de service en station, même priorité dans les carrefours.*



- **Toutes les autres lignes sont repensées et améliorées** : les tracés sont revus, parfois prolongés, des lignes auront une fréquence plus forte ou une amplitude horaire agrandie.



- **Toutes les communes auront au moins une ligne régulière** : en tout, 20 % d'offre supplémentaire pour une fréquentation estimée à + 50 % d'ici 2030.



- **InspiRe comporte aussi l'achat de 40 bus électriques sur batterie**, à recharge rapide.



- **Un nouveau dépôt de bus (centre d'exploitation et de maintenance) sera construit** à la pointe de Sarliève : nouveau siège de la T2C, il permettra d'accueillir plus de personnel, plus de bus, d'avoir des ateliers et parkings adaptés. Ce lieu, équipé de panneaux photovoltaïques, produira l'équivalent de l'électricité nécessaire à l'exploitation des deux lignes de BHNS.



- **De nouveaux parkings relais seront progressivement mis en place** : pour que les automobilistes rentrant en ville puissent laisser leur véhicule avant le centre et terminer leur trajet à vélo ou en bus. Dans le cadre des travaux, de nouveaux parkings relais transitoires sont progressivement mis en place.

## Au-delà de la mobilité, ce projet est aussi un projet de requalification urbaine :



• Le long des lignes B et C, l'aménagement urbain sera repris, les réseaux enfouis, renouvelés et/ou dévotés, l'espace public sera partagé différemment pour faire une vraie place aux piétons, aux cyclistes, aux bus et à la végétation. Aucun immeuble n'est détruit, l'aménagement tient compte de l'espace disponible.



• Pour que les bus soient rapides, une voie leur est dédiée aussi souvent que possible. Cette redistribution de l'espace public permet d'avoir de vrais trottoirs (au moins 1,40 m) et de nombreux aménagements cyclables (voies, bandes ou autre type d'aménagement).



Des espaces publics seront particulièrement retravaillés, au-delà du simple parcours des lignes, avec le concours financier des villes concernées (50 %) :

- Les Allées du Cardo (place Renoux, rue Ballainvilliers, avenue Vercingétorix, rue Joffre) à Clermont-Ferrand,
- La place Joseph-Gardet à Cournon-d'Auvergne,
- Le square de la Jeune Résistance à Clermont-Ferrand.

Pour en savoir plus sur le projet et consulter la carte interactive des travaux : [inspire-clermontmetropole.fr](https://inspire-clermontmetropole.fr)

## LE 28 AOÛT, MISE EN SERVICE DU RÉSEAU DE BUS SPÉCIAL « TRAVAUX »

À compter du 28 août 2023, de nouveaux itinéraires et donc de nouveaux arrêts seront mis en place pour contourner les zones de travaux. Ce réseau de bus transitoire et adapté permettra de continuer d'assurer un service performant, avec les mêmes fréquences durant toute la durée des travaux.

### La desserte de ces quartiers sera modifiée et de nouveaux arrêts seront créés :

- Centre-ville de Clermont-Ferrand (la place de Jaude reste accessible en tramway)
- Quartier Delille / Carnot
- Quartier gare SNCF / République
- Quartier Oradou
- Cournon-d'Auvergne

Plus de détails sur la nouvelle desserte de ces zones sur [reseau2023.t2c.fr](https://reseau2023.t2c.fr) et sur l'**application T2C**.

### À noter : une navette pour le centre-ville

La nouvelle navette Victoire reliera deux arrêts :

- Place Royale (à proximité de la place Victoire)
- Salins Pasteur (au Nord de la place des Salins, sur le boulevard Pasteur)

Cette navette circulera du lundi au dimanche, de 11h à 18h30 avec un bus toutes les 20 minutes. Elle permettra des correspondances avec les lignes A, B, C, 4, 8, 9, 10 ou 13 et la navette du panoramique des Dômes aux arrêts Maison de la Culture ou Salins Pasteur (son terminus). Comme pour les autres lignes du réseaux T2C, elle est accessible avec un titre de transport ou abonnement T2C et bénéficie de la gratuité du réseau T2C le week-end.

En complément des documents d'information pour les voyageurs (information préventive aux arrêts, dépliant général, actualisation des plans de réseau...), le site internet de T2C met à disposition des usagers une cartographie permettant de visualiser en un clic les modifications à prévoir ligne par ligne ou dans son quartier, sa commune, en comparant l'état du réseau actuel et celui spécial «travaux» : [reseau2023.t2c.fr/ma-ligne-ma-commune](https://reseau2023.t2c.fr/ma-ligne-ma-commune).



LE RÉSEAU T2C  
t2c.fr  
ou application mobile de T2C




LE PROJET INSPIRE  
06 15 76 29 41  
ou [inspire-clermontmetropole.fr](https://inspire-clermontmetropole.fr)



LES CHANTIERS MÉTROPOLITAINS  
0 800 300 029  
ou [lechantier.fr](https://lechantier.fr)

## Un site internet pour mieux comprendre le futur réseau de bus «travaux»

L'été a été ponctué par des travaux d'aménagement visant à accueillir le réseau de bus « travaux », qui sera mis en service à partir du 28 août. Les changements entre le réseau de bus actuel et le réseau « travaux », les horaires et les modalités d'information sont disponibles sur [reseau2023.t2c.fr](https://reseau2023.t2c.fr).



Pendant les travaux, posez vos questions sur le **formulaire Proxim'Cité** sur [clechantier.fr](https://clechantier.fr) ou au **0 800 300 029**

### Une question plus spécifique ?



- **Sur l'eau ?** Contactez la Direction du cycle de l'eau au **04 73 42 62 40** (du lundi au vendredi, de 8h15 à 17h30) ou à [contact-cycledeleau@clermontmetropole.eu](mailto:contact-cycledeleau@clermontmetropole.eu)



- **Sur les ordures ménagères ?** Contactez la Direction gestions des déchets au **04 63 66 96 69** (du lundi au vendredi, de 8h30 à 12h) ou à [dechets@clermontmetropole.eu](mailto:dechets@clermontmetropole.eu)



- **Sur les transports en commun ?** Consultez le site [t2c.fr](https://t2c.fr) ou l'application mobile de T2C.



- **Sur le projet InspiRe ?** Contactez l'équipe InspiRe au **06 15 76 29 41**, ou rendez-vous à la Maison de projet InspiRe, 14 place Renoux, à Clermont-Ferrand (ouverture à partir de septembre 2023) ou sur <https://inspire-clermontmetropole.fr/>

# CONTACTS

# PRESSE

## Clermont Auvergne Métropole

Emmanuel Théron

[etherond@clermontmetropole.eu](mailto:etherond@clermontmetropole.eu)  
07 61 90 23 29

## InspiRe

Anne-Cécile Runavot

[anne-cecile.runavot@quipluslest.com](mailto:anne-cecile.runavot@quipluslest.com)  
04 73 74 62 38 • 06 34 87 35 87